Colofon

Deze folder is samengesteld door Visit Zuid-Limburg en de gemeente Beekdaelen, ter gelegenheid van de opening van het IBA sleutelproject 'gebiedsontwikkeling Thull'. Niets uit deze uitgave mag worden verveelvoudigd en/of openbaar gemaakt door middel van druk, fotokopie, scan of op welke andere wijze ook, zonder voorafgaande schriftelijke toestemming van Visit Zuid-Limburg.
© Visit Zuid-Limburg 2021

Coördinatie: Visit Zuid-Limburg & gemeente Beekdaelen
Fotografie: Historie Schinnen, Natuurmonumenten en Tom de Graaf
Teksten: Leonie Kohl
Vormgeving: Het Vormlab, Heerlen
Drukwerk: Drukkerij Comar

Toeristische informatie

Voor toeristische informatie over de Mulderplas en Zuid-Limburg kun je contact opnemen met:
Visit Zuid-Limburg
T. 0900 – 555 9798 (€1,- p.g.)
info@visitzuidlimburg.nl

visitzuidlimburg.nl
visitbeekdaelen.nl/mulderplas

Visit Zuid·Limburg

Vlindervlonder

Wist je dat **insecten** een van de belangrijkste schakels van de natuur vormen? Helaas gaat het niet zo goed met onze gevleugelde, veelpotige, zoemende en kruipende vrienden. Op het Vlindervlonder zweef je boven **een stukje kwetsbare natuur,** een zogenaamd **vochtig hooilandje.** Hier krijgen **allerlei soorten insecten,** maar ook **zeldzame planten** zoals **de wilde orchidee,** de nodige rust en ruimte.

Rietpad

Het rietpad is een vlonder dat **over een heus helofytenfilter** loopt. Dat is een moeilijk woord voor een **biologische waterzuivering.** Dit **riet- en biezenveld** ligt naast Alfa Bierbrouwerij. Deze brouwerij zuivert het productiewater hier op natuurlijke wijze. Het mooie hiervan is dat **er tegelijk een stukje natuur ontstaat** waar rietvogels, zoals de **rietgors** en de **bosrietzanger,** zich thuis voelen.

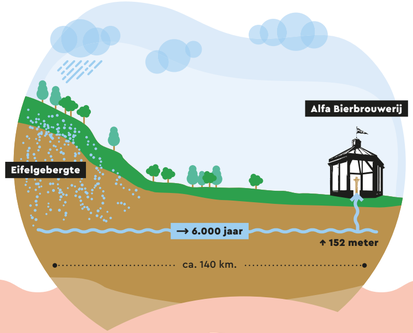

Bronhuisje

Hier staat het **bronhuisje van de Alfa Bierbrouwerij.** Dit is de enige bierbrouwerij van Nederland die **bier brouwt van écht bronwater.** Diep onder dit bronhuisje vandaan komt het water naar boven dat er duizenden jaren over heeft gedaan om van de Duitse Eifel hier de brouwketels in te stromen. In 1996 werd dit bronhuisje feestelijk geopend door de toenmalige directeur van de familiebrouwerij Harry Meens.

Mariakapel

Bovenop de Krekelberg staat een **lieflijk kapelletje** gewijd aan Maria Koningin van de Vrede. **De kapel en het omliggende park,** een aangeplant bos, zijn gebouwd en aangelegd **in 1939,** vlak voor het uitbreken van de Tweede Wereldoorlog. De toenemende oorlogsdreiging was dan ook de aanleiding voor het stichten van de kapel. Beneden aan de berg, aan het begin van de indrukwekkende trappenpartij, staat een mooie toegangsboog.

Augmented reality

Daar waar een staat vermeld, kun je **tijdens je rondje om de Mulderplas** een **augmented reality-ervaring en digitale animaties** verwachten. Volg hiervoor de instructies op de borden. Met de gratis te downloaden **Fectar Augmented Reality-app** op je telefoon, komt de Mulderplas nog meer tot leven...

Meet the locals

Weet je wie jou het meest kunnen vertellen over de Mulderplas? Dat zijn **de mensen die hier wonen.** Tijdens de **filmpjes van 'Meet the locals'** delen zij hun **liefde voor dit gebied** en ook hun **beste tips.** Bekijk de video's op **visitbeekdaelen.nl/mulderplas** of **scan de QR-code** op de borden op het **Rietpad, Vlindervlonder** of **tijdvenster.**

Beekdaelen-route

Je ziet heel **Beekdaelen van haar mooiste kant** tijdens de 50 kilometer lange **Beekdaelenroute voor fietsers.** Volop genieten van prachtige natuur, vergezichten, kastelen, cultuurhistorie en uitrusten bij de gezelligste horeca. **Je volgt de route** zorgeloos met behulp van **fietsknooppunten.**

Met een **Noord- en Zuidlus** kun je de route opdelen en het wat rustiger aandoen. Kijk voor meer informatie op **beekdaelenroute.nl.**

Brasserie Bie de Bron

Tegenover de Alfa Bierbrouwerij is het goed eten en drinken in een ongedwongen sfeer. **Vers getapte Alfa-biertjes** staan hier op je te wachten, maar ook een menukaart waar je trek van krijgt. Het zonnige terras kijkt uit op de brouwerij en de natuur rondom de Mulderplas.

Brasserie De Muldermolen

De Muldermolen is een **karakteristiek molengebouw** met een rijke geschiedenis. Met **uitzicht op de Mulderplas** is deze brasserie dé plek voor een goede kop koffie met verse vlaai of een hartige lunch. Langer blijven? Hier is **ook een B&B.**

Visit Zuid·Limburg

De Mulderplas

Een natuurrijk recreatiegebied in het Geleenbeekdal

visitzuidlimburg.nl
#visitzuidlimburg

Welkom bij de Mulderplas

Een verrassend en natuurrijk recreatiegebied in het Geleenbeekdal

Hier wandel of fiets je langs het water vergezeld door reigers, kikkers en libellen. Langs de kant bloeit de gele lis en genieten vissers van de rust. Over de Geleenbeek scheert het ijsvogeltje en houten vlonderpaden leiden je over kwetsbare natuur.

Het gebied rondom de Mulderplas heeft een **boeiende geschiedenis. Molenaars, bierbrouwers en mijnbouwers** bepaalden de afgelopen eeuwen de contouren ervan. **Nu is het een plek voor iedereen:** wandelaars, fietsers, vissers, natuurliefhebbers, toeristen en bewoners.

Er zijn allerlei manieren om de Mulderplas te ontdekken. Dat kan al struinend over de paadjes, met de plattegrond in deze folder zul je niet snel verdwalen. Fietsers passeren de Mulderplas tijdens **de Beekdaelenroute** (Noord-lus) en ook ruiters en vissers zijn hier graag geziene gasten.

Kijk voor alle informatie en meer inspiratie op **visitbeekdaelen.nl/mulderplas.**

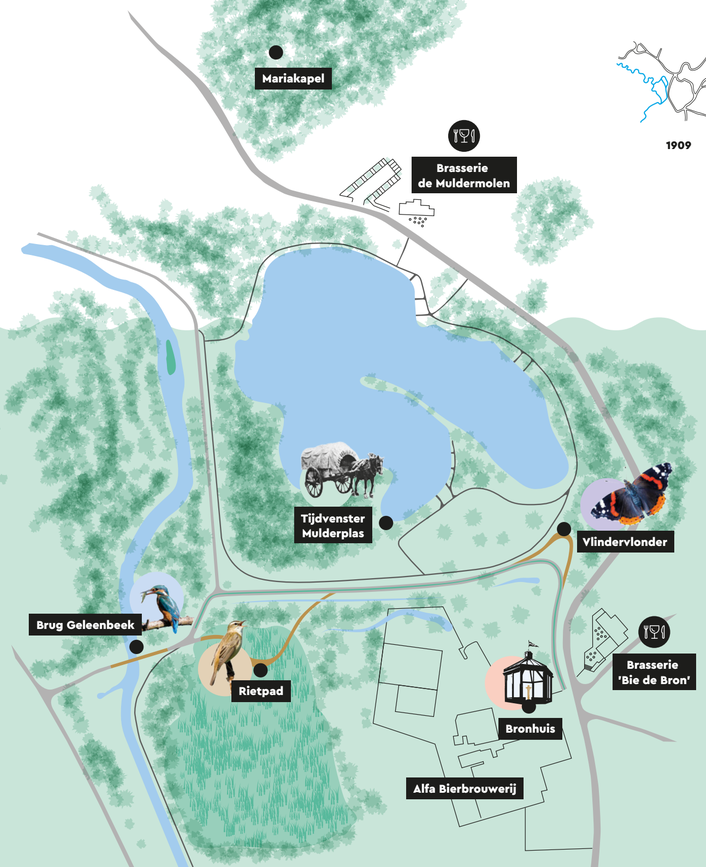

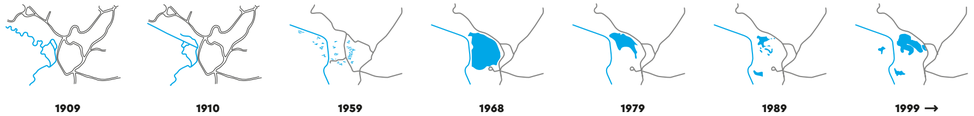

De geschiedenis van de Mulderplas

De Mulderplas is de afgelopen eeuwen getransformeerd **van een middeleeuws molenlandschap tot een slikvijver** voortgevloeid uit de mijnbouw **naar een rustgevende visvijver** waar de natuur alle ruimte krijgt.

Neem een kijkje bij **het tijdvenster** om een goed beeld te krijgen van de ingrijpende veranderingen in dit landschap. Je duikt hier in **de boeiende geschiedenis van de Mulderplas,** waar een verdwenen molen en het 'graf' van een koeltoren slechts onderdeel van zijn.

Te voet, per fiets en te paard langs de Mulderplas

De Mulderplas ontdek je het beste **te voet via de Beekdalroute of per fiets via de Beekdaelenroute** (noord-lus). Liever te paard? Maak dan gebruik van de verschillende ruiterpaden.

Kom je met de auto? Parkeer deze dan op het natuurtransferium op de Hommerterveldweg, op een steenworp afstand van de Mulderplas. Meer informatie en downloads van routes op **www.visitbeekdaelen.nl/mulderplas.**

Geleenbeek

De Mulderplas ligt **in het Geleenbeekdal,** de Geleenbeek stroomt ten westen van de visvijver. Gedeeltelijk doet ze dat nog vrij recht, maar op andere stukken meandert de beek weer idyllisch door het landschap. De betonnen goten waar ooit de hele Geleenbeek door stroomde, een erfenis van de voormalige mijnbouw, worden meer en meer verwijderd. Zo krijgt **de beek haar natuurlijke loop terug.** De oevers en de omringende natuur worden weer **een fijne plek voor allerlei dieren.**

Met een beetje geluk zie je **een blauwe flits** over de beek scheren... **de ijsvogel!**